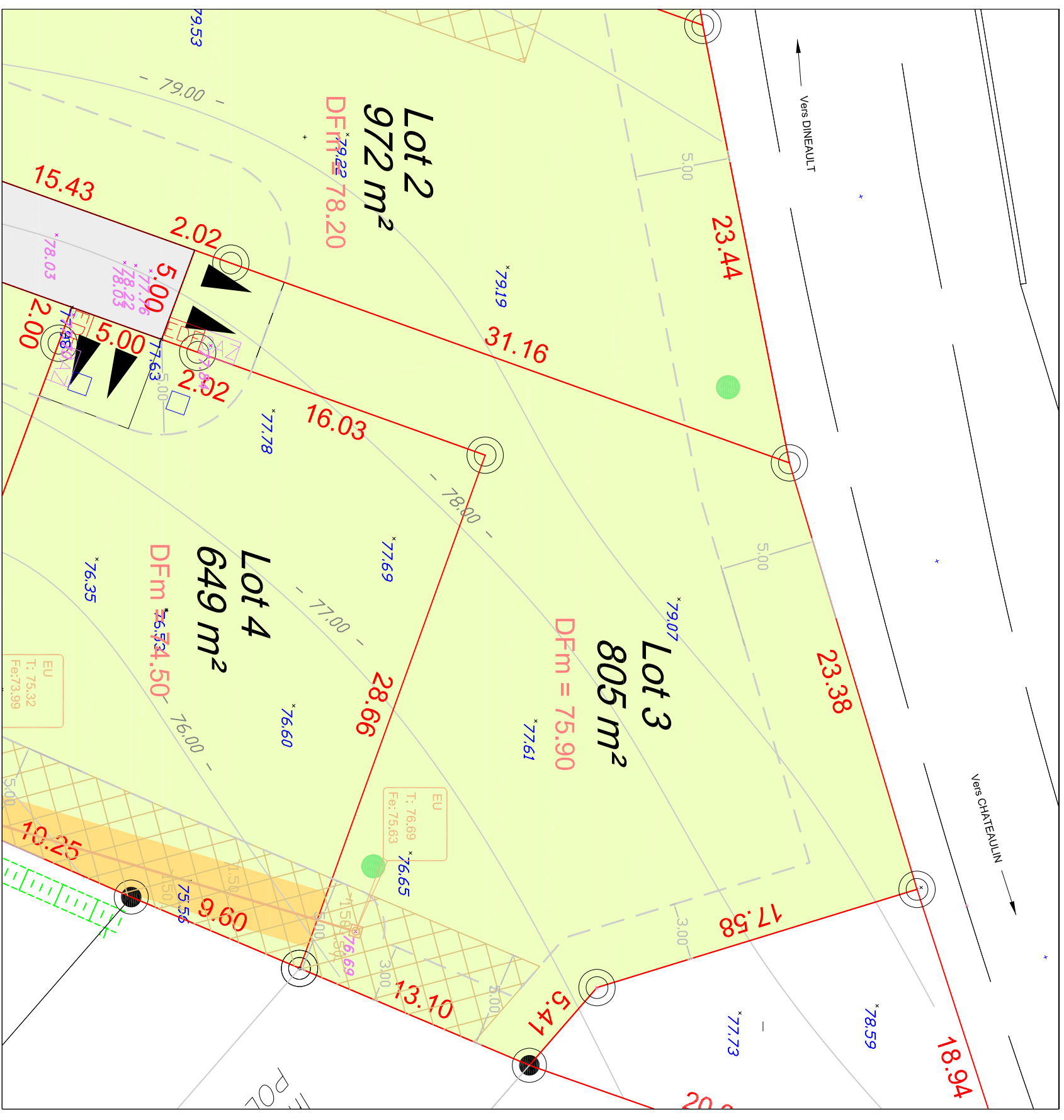
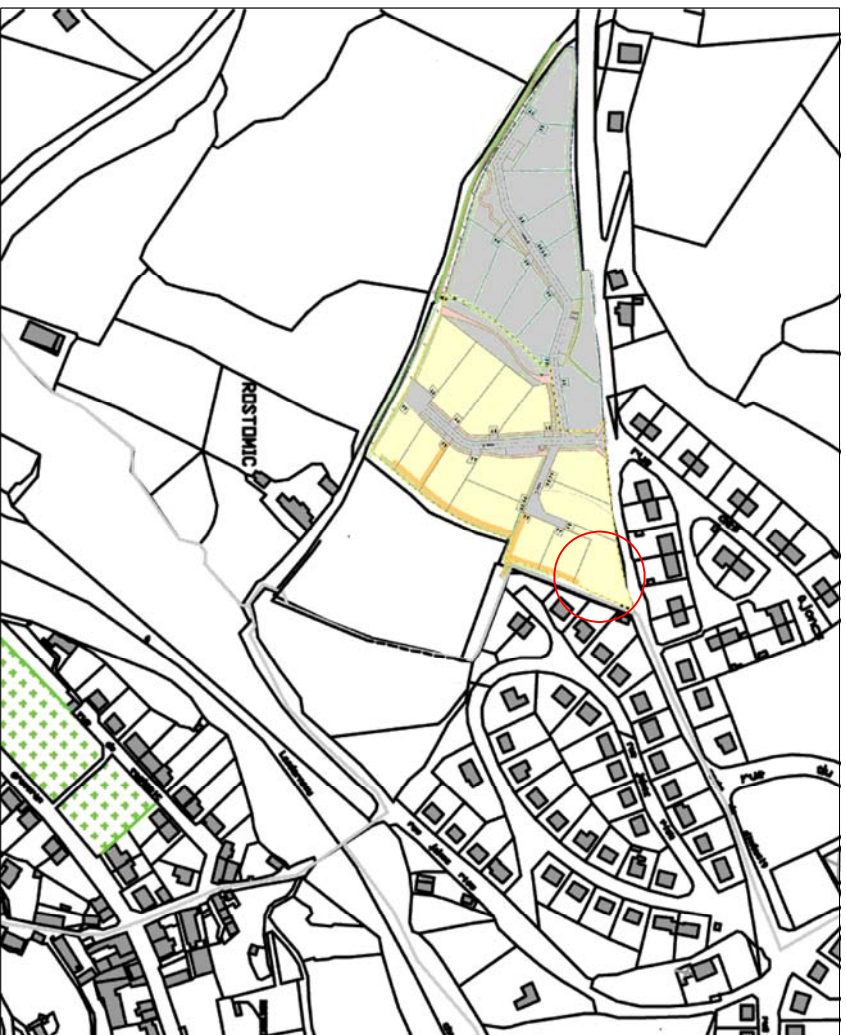
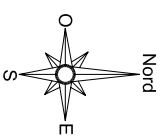


# Lotissement "Les Hauts de Rostomic"

LOT n°3 Section E n°824

SURFACE REELLE : 805 m<sup>2</sup>  
 Contenance cadastrale : 8a05ca

Plan de situation - Echelle : 1/5000



- Ancienne borne
- Nouvelle borne O.G.E.
- Tige béton
- Piquet bois
- Cote de niveau du terrain naturel avant travaux
- Cote de niveau de la voirie provisoire
- Courbes de niveaux
- Cote périmétrique.
- Talus existant
- Entrée de lot ouverte sur le domaine public
- Zone constructible
- Zone d'implantation des annexes



Zone d'implantation des annexes

DFm = 93.30



Altitude minimum de la dalle rez-de-chaussée finie  
 Service de passage de réseaux d'eaux usées

**CABINET ROUX JANKOWSKI**  
 TOPOGRAPHIE - FONCIER - URBANISME - EXPERTISES - DAO  
 10, quai Carnot - 29150 CHATEAULIN  
 TEL: 02 98 86 34 46 - FAX : 02 98 86 51 81

Coffret EDF

Branchement AEP

Citerneau France Télécom

Branchement EU

Coffret Gaz

(Les positions des coffrets, branchements et citerneaux sont mentionnées à titre indicatif.  
 Les acquéreurs des lots devront vérifier leurs implantations et leurs profondeurs de raccordement.)

Puits d'infiltration à la charge de l'acquéreur  
 (Diamètre 1.20 m, Profondeur 3.5 m)

NOTA : Le nivellement est rattaché au N.G.F.

ECHELLE : 1/250

Dressé le 28/10/08  
 Dossier n° CH 1968